

REGLEMENT ZONE U1F (FAUBOURGS)

REGLEMENT ZONE U1B (BASTIDE) pour  
les sections AL, AW, AX, AY, AZ et BL

## ANNEXE II

### PLAN DES EMPRISES ET HAUTEURS AUTORISEES

SECTEUR OUEST



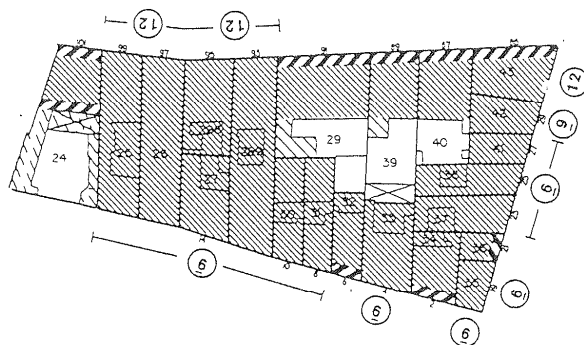
[illegible]

SECTEUR OUEST

SECTION CADASTRALE  
**A Z**  
**07**  
 N° D'ÎLOT INSEE













# PLAN D'OCCUPATION DES SOLS

BD BARBES



RUE DE LA RIVIERE

RUE DU CHERCHE MIDI

	IMMEUBLE, PARTIE D'IM. OU ELEMENT CLASSE OU INSCRIT MONUMENT HISTORIQUE (LOI DU 31/12/1913)		BATIMENT POUVANT ETRE RESTAURE MAIS NON RECONSTRUIT. (REGLEMENT)		IMPLANTATION OBLIGATOIRE HORS DE LA LIMITE DU DOMAINE DES VOIES ET EMPRISES PUBLIQUES. (REGLEMENT)
	IMMEUBLE, OU ELEMENT A CONSERVER (ART. L 123-1/7° CODE DE L'URBANISME)		EMPRISE NON CONSTRUCTIBLE		SECTEUR PARTICULIER
	IMMEUBLE OU PARTIE D'IMMEUBLE DONT LA DEMOLITION POURRA ETRE IMPOSEE (ART. L 123-1/10° CODE DE L'URBANISME)		ESPACE BOISE CLASSE (ART. L 130-1 DU CODE DE L'URBANISME)		EMPLACEMENT RESERVE
	EMPRISE CONSTRUCTIBLE		HAUTEUR MAXIMALE AUTORISEE. (REGLEMENT)		PERIMETRE DU SITE CLASSE